

«РЕКОМЕНДОВАН»

Научно-техническим советом
ФГБУ «Национальный парк «Ладожские шхеры»
Протокол № 3 от 16.06.2025

«УТВЕРЖДАЮ»

Директор Департамента государственной
политики и регулирования в сфере
развития ООПТ

И.Ю. Маканова

«СОГЛАСОВАНО»

Директор ФГБУ «Национальный парк
«Ладожские шхеры»

Е.С. Кутукова

**Паспорт
туристского маршрута
«Остров Каарнетсаари»**

Регистрационный номер 4.91-102/0390/М-ч

(регистрационный номер присваивается Минприроды России)

17.06.2025

1. Общая характеристика маршрута	
1.1 Сложность маршрута либо отдельного его участка	Некатегорийный маршрут
1.2 Категория сложности	Нет
1.3 Краткое описание маршрута, основная содержательная цель	Туристский маршрут протяженностью около 40 км знакомит посетителей с уникальным геологическим и природным объектом – островом Каарнетсаари. Небольшой остров Каарнетсаари находится к юго-западу от большого острова Орьятсаари. Несмотря на свои небольшие размеры, он является одним из самых известных островов в национальном парке «Ладожские шхеры». Главной достопримечательностью на острове Каарнетсаари является скала Вороньи Врата. На финском языке «кааген» означает «ворон». К ней очень удобно приблизиться, если вы плывете на моторной лодке с южной части острова Ханкосало.
1.4 Местоположение маршрута	Республика Карелия, Сортавальский район, акватория озера Ляппярви и Ладожского озера
1.5 Краткое описание путей (вариантов) подъезда к началу маршрута	На автомобиле: – из Санкт-Петербурга до Сортавала можно добраться по бесплатной федеральной трассе «Сортавала» (А-121). Необходимо преодолеть 276 км. В Сортавала необходимо

	<p>двигаться по улице Карельской, затем повернуть направо на улицу Ленина. Двигайтесь прямо, до конца улицы, припаркуйте машину у отеля «Маяк» и спуститесь в сторону озера, к причалу.</p> <p>На общественном транспорте из г. Санкт-Петербурга: — на электричке «Ласточка» до Сортавала, а далее на такси до причала отеля «Маяк».</p> <p>На автомобиле из г. Сортавала: — необходимо двигаться по улице Карельской, затем повернуть направо на улицу Ленина, далее прямо, до конца улицы, припарковать машину у отеля «Маяк» и спуститься в сторону озера к причалу.</p>
<p>1.6 Объекты показа на маршруте</p>	<p>Начало маршрута расположено на берегу озера Ляппярви, в туристическом центре города Сортавала.</p> <p>Южный мыс о. Хонкасало – это южная оконечность острова, расположенного в Ладожских шхерах, в Сортавальском районе Карелии. Остров известен своей горой Вахтимяки, также называемой «Крышей Ладоги», с которой открывается вид на шхеры и открытую Ладогу.</p> <p>Арт-объект «Воронье гнездо» представляет собой отколовшийся осколок горы, рассеченный трещиной, и имеет небольшую пещеру внутри.</p> <p>Скала «Вороньи ворота» находится на острове Каарнетсаари в Ладожских шхерах. Это скала, отколовшаяся от горы Айно (самой горы Каарнетсаари) несколько тысяч лет назад, имеет высоту около 20 метров и рассечена трещиной, которая достигает ширины около метра и тянется от вершины до воды. В карело-финской мифологии эта скала связана с историей девушки Айно, убежавшей от нежеланного брака. Мать хотела выдать ее замуж за старика рунопевца Вяйнемейнена из Калевалы. Но Айно не хотела выходить замуж и убежала «на море, чтобы укрыться в треснувшем утесе». Однако она упала со скалы в «море» и превратилась в рыбу.</p> <p>Место, откуда Николай Рерих написал свою картину «Предстоящий» («Столпник»). Местные скалы острова Каарнетсаари послужили основой для изображения столпа в картине. Зарисовки для картины были сделаны в окрестностях острова. Сам Рерих, вероятно, создавал картину в уединенном месте, возможно, в заливе Юхинлахти.</p>
<p>1.7 Целевая аудитория / доступность для различных по физическим возможностям групп туристов</p>	<p>Дети от 6 до 13 лет – доступно; Молодежь от 14 до 35 лет – доступно; Взрослые от 36 до 64 лет – доступно; Пенсионеры 65+ – доступно;</p>

	Для маломобильных групп населения маршрут недоступен. Для людей с ОВЗ (слабовидящие, слабослышащие) — доступно.
1.8 Эксплуатирующая организация маршрута/его части	ФГБУ «Национальный парк «Ладожские шхеры»
2. Техническая характеристика маршрута	
2.1 Вид туристского маршрута	Водный Передвижение по воде на моторных катерах (вместимость от 2 до 10 человек)
2.2 Возможности иного способа передвижения на маршруте	Нет
2.3 Тип маршрута по направлению движения: <i>-радиальный (путь в другой/другие пункты пребывания, возврат в пункт начала путешествия по этому же пути)</i> <i>- кольцевой (путь по нескольким пунктам, повтора части пути нет, начало и конец маршрута в одном месте)</i>	Радиальный с кольцевым участком
2.4 Возможность посещения маршрута (или его части, указать какой) туристом, экскурсантом самостоятельно или ТОЛЬКО в составе организованных групп и (или) в сопровождении экскурсоводов (гидов), гидов-переводчиков, инструкторов-проводников	В составе организованных групп в сопровождении экскурсоводов (школьные, студенческие и иные групповые экскурсии только в сопровождении экскурсовода).
2.5 Протяженность (км)от начальной до конечной точки	40,1
2.6 Продолжительность маршрута	1 час 40 минут
2.7 Максимальная высотность над уровнем моря (м)	5 метров
2.8 Нитка маршрута (точка входа – объекты посещения – точка выхода)	Начало маршрута – южный мыс о. Хонкасало – арт-объект «Воронье гнездо» – скала Вороньи врата – Место, откуда Николай Рерих написал свою картину «Предстоящий» («Столпник») – конец маршрута
2.9GPS-координаты основных точек маршрута, выстроенных в трек	Посадка на причале в г. Сортавала 61.6995362 с.ш., 30.6907509 в.д. Южный мыс о. Хонкасало 61.59631 с.ш., 30.84000 в.д. Арт-объект «Воронье гнездо» 61.6167593 с.ш., 30.8737192 в.д. Скала Вороньи врата 61.6145167 с.ш., 30.8778414 в.д. Место от куда Николай Рерих написал

		свою картину «Предстоящий» («Столпник») 61.6155708 с.ш., 30.8786897 в.д.				
2.10 Сведения об информационном ресурсе, где можно скачать на мобильное устройство цифровой трек маршрута		parkladoga.ru				
2.11 Покрытие мобильной связью, другие виды связи на маршруте (%). Указать точки гарантированной мобильной связи и наименование оператора.		70 % маршрута доступна мобильная связь (сотовые операторы: Мегафон, МТС). Точки гарантированной мобильной: 61.6995362/30.6907509 – (причал в г. Сортавала)				
2.12 План прохождения маршрута						
№	Отрезок маршрута	Протяженность (км)	Время на проход (мин)	Способ передвижения	Необходимость сопровождения инструктором-проводником	Тип покрытия пути
1	Начало маршрута – южный мыс о. Хонкасало	16,2	35	Водный, на моторном катере	Не требуется	Водная поверхность
2	Южный мыс о. Хонкасало – арт-объект «Воронье гнездо»	2,8	10	Водный, на моторном катере	Не требуется	Водная поверхность
3	Арт-объект «Воронье гнездо» – скала Вороньи врата	0,4	5	Водный, на моторном катере	Не требуется	Водная поверхность
4	Скала Воронье гнездо место, откуда Николай Рерих написал свою картину «Предстоящий» («Столпник»)	0,1	5	Водный, на моторном катере	Не требуется	Водная поверхность
5	Место откуда Николай Рерих написал свою картину «Предстоящий» («Столпник») – конец маршрута	20,5	45	Водный, на моторном катере	Не требуется	Водная поверхность
2.13 Характеристика препятствий на отрезках маршрутов, имеющих категорию сложности						
Отрезок маршрута				Нет		
3. Режим функционирования маршрута						
3.1 Часы функционирования маршрута				с 08:00–22:00		
3.2 Крайнее суточное время выхода на маршрут				20:00		

3.3 Сезонность маршрута	июнь – октябрь
3.4 Рекомендуемое число туристов в одной группе	не более 10 человек
3.5 Установленная предельно допустимая рекреационная емкость маршрута	180 чел./высокий сезон 120 чел./низкий сезон (показатель может изменяться по результатам экомониторинга)
3.6 Порядок получения разрешения на посещение маршрута	Оплата за получение разрешения может быть произведена следующим образом: – через QR код на сайте парка parkkladoga.ru; – через QR код на информационном стенде в начале экологической тропы; – через специальные платёжные терминалы, находящиеся по адресу: ул. Валаамский причал 1, ул. Набережная Ладожской Флотилии.
4. Требования и рекомендации по прохождению маршрута	
4.1 Требования к режиму пребывания на маршруте	Запрещено: – отклоняться от маршрута; – бросать посторонние предметы в водоемы; – оставлять после себя мусор; – собирать растения, цветы, ягоды, грибы; – пугать и беспокоить животных громкими криками или резкими движениями; – оставлять посторонние предметы (надписи) на деревьях, камнях и т.д.; – брать с собой домашних животных; – находиться на маршруте вне его времени работы; – находиться в состоянии алкогольного или наркотического опьянения; – разводить костры вне положенных мест; необходимо: – соблюдать правила посещения и поведения на территории ООПТ; – соблюдать технику безопасности на экологическом маршруте.
4.2 Рекомендации по предмаршрутной подготовке	– хорошее самочувствие; – хорошая физическая форма; – отсутствие «морской болезни».
4.3 Рекомендации по необходимому туристскому снаряжению и экипировке	Специального снаряжения не требуется. Экипировка по погоде. Наличие репеллентов от комаров и мошек. Питьевая вода. Одежда: спортивная, удобная, теплая, ветро/влаго/защитная. Обувь: кроссовки, резиновые сапоги.
5. Объекты обустройства маршрута	

5.1 Входные группы	Причал 61.6995362 с.ш., 30.6907509 в.д.
5.2 Настилы (тип настила)	Нет
5.3 Ограждения	Нет
5.4 Места отдыха, укрытия от непогоды	Причал 61.6995362 с.ш., 30.6907509 в.д.
5.5 Информационные стенды	Причал 61.6995362 с.ш., 30.6907509 в.д.
5.6 Знаки навигации	Нет
5.7 Туристские стоянки	Нет
5.8 Парковочные места и автомобильные стоянки для целей посещения маршрута	Парковочное место 15 шт. (у отеля «Маяк», 61.6995362 с.ш., 30.6907509 в.д.)
5.9 Мусорные урны, контейнеры для твердых бытовых отходов (при наличии)	Мусорный контейнер 1 шт. (у отеля «Маяк», 61.6995362 с.ш., 30.6907509 в.д.)
5.10 Туалеты	Нет
5.11 Иные объекты инфраструктуры на маршруте	Причал 61.6995362 с.ш., 30.6907509 в.д.
6. Меры по обеспечению безопасности	
6.1 Потенциально опасные участки, препятствия, явления на маршруте с GPS-координатами	Нет
6.2 Аварийные выходы с маршрута с GPS-координатами и указанием ближайшего населенного пункта от аварийного выхода	– г. Сортавала, Валаамская пристань 61.699722 с.ш., 30.701483 в.д. – Остров Риеккалансаари 61.67469 с.ш., 30.707421 в.д.
7. Краткая географическая и климатическая характеристика района маршрута	
<p>Маршрут растягивается от озера Ляппяярви до заливов Ладожского озера. Рельеф местности связан с геологическими процессами формирования Балтийского кристаллического щита: это пересечённость, обильные скальные выходы, сложенные гранитами, гранито-гнейсами и слюдяными сланцами.</p> <p>Данная территория приравнена к районам Крайнего Севера. Климат близок к умеренно холодному климату. Благодаря влиянию Ладоги климат территории достаточно мягкий: лето умеренно тёплое (средняя температура летних месяцев — +15°), зима умеренно мягкая (средняя температура февраля — -8,6°), однако в отдельные годы может фиксироваться температура до +30° летом и до -40° зимой; осадков – до 600 мм в год.</p>	
8. Возможные опасные погодные (стихийные) явления и рекомендуемые действия туриста/экскурсанта при их возникновении	
<p>Дождь, град При передвижении будьте внимательны, осматривая участок пути перед собой, тропа может оказаться размытой и скользкой, держитесь вдали высокорослых деревьев. Если имеются места для укрытий, то незамедлительно проследуйте к ним.</p> <p>Ураган/штормов Держитесь как можно дальше от деревьев, рек, озер, мостов, линий электропередачи, некапитальных сооружений. Для защиты от летящих обломков и осколков как можно скорее постарайтесь покинуть опасную зону, выйдя на безопасный участок — открытое пространство.</p> <p>Гроза/молния Укройтесь в низкорослом участке леса. Не укрывайтесь вблизи высоких деревьев. Не находитесь в водоеме или на его берегу. Если имеются металлические предметы, положите их</p>	

в сторону и отойдите от них на 20-30 м.

Туман

Следует прекратить движение. Группа может двигаться только при условии отличного знания маршрута. При этом следует соблюдать следующие правила: идти в связках, даже на легких участках пути не растягиваться, следить за состоянием своего товарища.

Пожар

Если у Вас нет возможности своими силами справиться с локализацией, предотвращением распространения и тушением пожара, немедленно предупредите всех находящихся поблизости людей о необходимости выхода из опасной зоны. Организуйте выход на дорогу или просеку, широкую поляну, к берегу реки или водоема, в поле. Выходите из опасной зоны быстро, перпендикулярно к направлению движения огня. Если невозможно уйти от пожара, войдите в водоем или накройтесь мокрой одеждой. Выйдя на открытое пространство или поляну, дышите воздухом возле земли — там он менее задымлен, рот, и нос при этом прикройте ватно-марлевой повязкой или тряпкой.

Обледенение

Передвигайтесь осторожно, наступая на всю подошву, при этом ноги должны быть слегка расслаблены, руки свободны. При потере равновесия необходимо присесть, чтобы снизить высоту падения.

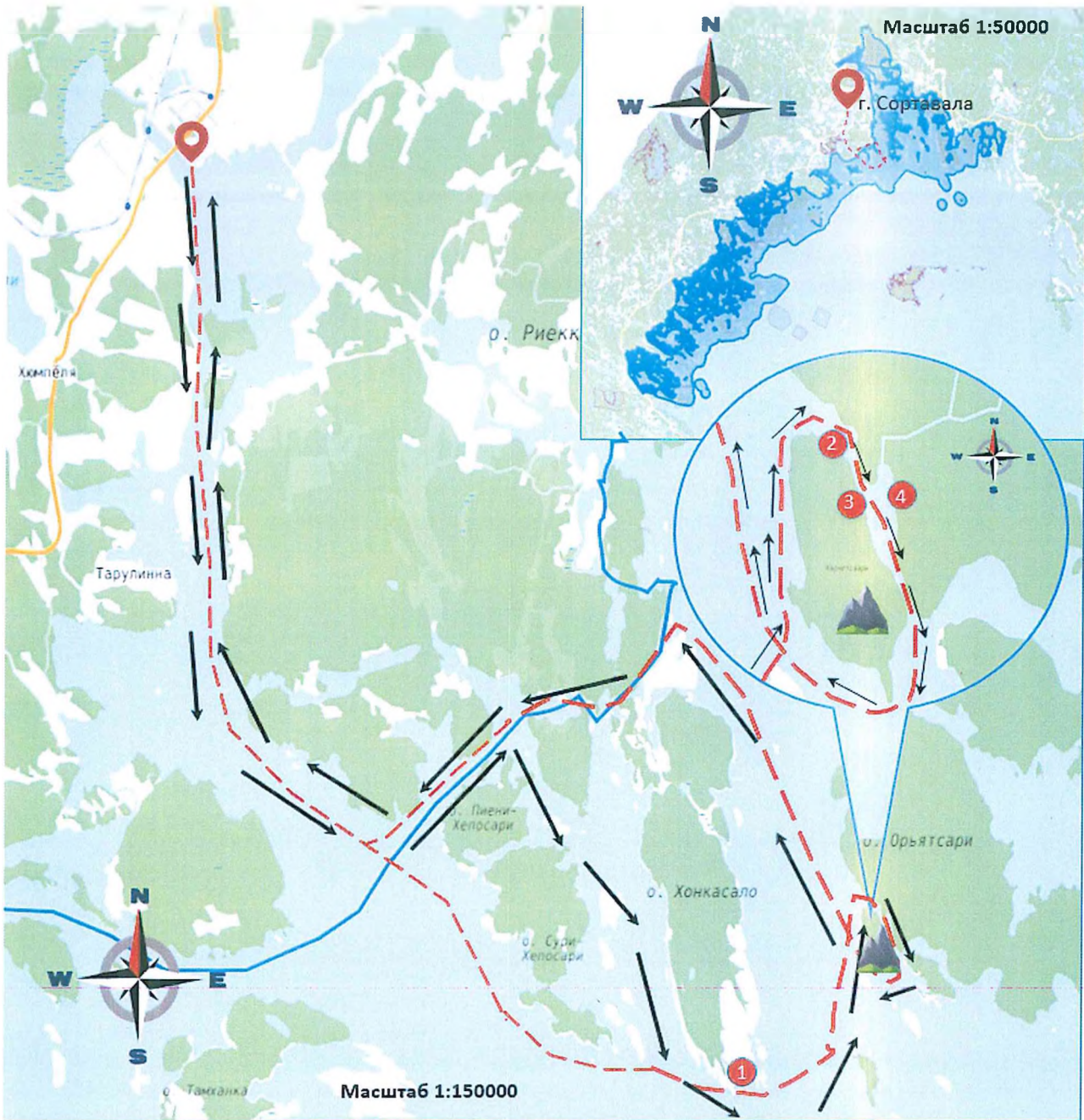
Жара

Передвигайтесь не спеша, старайтесь чаще находиться в тени. Постарайтесь охладить свое тело, чтобы избежать теплового удара.

Мороз

Нужно постоянно двигаться. Нельзя стоять на одном месте, тем более, прислоняться или садиться на холодные поверхности. Берегите уши, нос, щеки, пальцы. Они в первую очередь предрасположены к обморожению.

Карта-схема туристского маршрута «Остров Каарнетсаари»



Условные обозначения







- | | | | |
|---|------------------------------|---|--|
|  | Начало и окончание маршрута |  | Объекты показа: |
|  | Путь следования по маршруту | 1. | Южный мыс о. Хонкасало |
|  | Границы НП «Ладожские шхеры» | 2. | Арт-объект «Воронье гнездо» |
|  | Остров Карнетсаари | 3. | Скала «Вороньи Врата». |
|  | Направление движения | 4. | Место от куда Николай Рерих написал свою картину «Предстоящий» («Столпник»). |

Фото объектов показа и инфраструктуры на туристском маршруте «Остров
Каарнетсаари»



1. Арт-объект «Воронье гнездо»
Автор фото: Машигина А.Ю.



2. Скала Вороньи врата
Автор фото: Машигина А.Ю.



3. Скала Вороньи врата
Автор фото: Машигина А.Ю.



4. Остров Каарнетсаари
Автор фото: Машигина А.Ю.