

«РЕКОМЕНДОВАН»

Научно-техническим советом
ФГБУ «Национальный парк «Ладожские шхеры»
Протокол № 2 от 19.11.2024 год.

«УТВЕРЖДАЮ»

Директор Департамента государственной
политики и регулирования в сфере
развития ООПТ

И.Ю. Маканова

«СОГЛАСОВАНО»

Директор ФГБУ «Национальный парк
«Ладожские шхеры»

Е.С. Кутукова

**Паспорт
туристского маршрута
«Райский остров Койонсаари»**

Регистрационный номер 153-102/СЗРО/М-И

06.05.2025

(регистрационный номер присваивается Минприроды России)

1. Общая характеристика маршрута

**1.1 Сложность маршрута либо
отдельного его участка, выбрать:**

- категорийный маршрут
- категорийный участок маршрута
- некатегорийный маршрут

(в соответствии с распоряжением
Правительства Российской Федерации от 1
июня 2024 г. № 1365-р)

Некатегорийный маршрут

<p>1.2 Категория сложности (для категорийного маршрута/его части) (указывается по максимальной категории сложности отдельных его участков Подробная информация указывается в п.2.12 и п. 2.13 настоящего паспорта).</p>	<p>Нет</p>
<p>1.3 Краткое описание маршрута, основная содержательная цель (до 500 символов)</p>	<p>Туристский маршрут протяжённостью 3 км знакомит туристов с природой острова Койонсаари. Посещение маршрута позволит туристу познакомиться с флорой и фауной «Национального парка «Ладожские шхеры», понаблюдать за птицами в их естественной среде обитания, увидеть песчаные пляжи, красивые мхи и лишайники, неприступные скалы.</p>
<p>1.4 Местоположение маршрута (наименование ООПТ, лесные кварталы и выделы)</p>	<p>Республика Карелия, Лахденпохский район, Лахденпохское лесничество, Куркиекское участковое лесничество, квартал 74.</p>
<p>1.5 Краткое описание путей (вариантов) подъезда к началу маршрута</p>	<p>На автомобиле из г. Санкт-Петербурга: — Расстояние от Санкт-Петербурга — примерно 200 км, нужно следовать по трассе «А-121 Сортавала». После Приозерска, на 186-м километре, свернуть направо к Лумивааре. Несколько минут по грунтовке и повернуть направо. Следующий поворот к пос. Вятikka у соответствующего указателя и дальше по прямой уже до самого о. Койонсаари.</p> <p>На общественном транспорте из г. Санкт-Петербурга. — Доехать на электричке до Приозерска, а дальше на такси до о. Койонсаари. — Ещё один вариант — доехать на автобусе «Санкт-Петербург — Сортавала» до поворота на 186-м километре трассы А-121, а далее на такси.</p>

	<p>На автомобиле из г. Сортавала:</p> <p>— Двигаться по трассе А-121 «Сортавала» до поворота на Лумиваару. После съезда с трассы на первом же перекрёстке повернуть направо и двигаться прямо. Двигаться по этой дороге до конца асфальтового покрытия, где сразу же будет поворот налево с указателями на «Терву» и «Вятиккя». Далее по прямой уже до самого о. Койонсаари.</p> <p>Координаты острова Койонсаари: 61.283542 с.ш., 30.093868 в.д.</p>
<p>1.6 Объекты показа на маршруте (наименование объекта, краткое описание - до 500 символов на каждый объект)</p>	<p>Песчаные пляжи. Песчаные пляжи длиной около 5 километров обращены к открытой Ладоге.</p> <p>Лагуна. Лагуны на смешанных песчаных и галечных береговых линиях.</p> <p>Дюна. Гряды песчаных холмов, образовавшихся под воздействием ветра.</p> <p>Мхи. Лишайники. На острове Койонсаари растут лишайники десятки разных видов: накипные, листоватые, кустистые, например, исландский мох, кладония оленья, тундровая, ягель, олений мох, уснея, листоватый лишайник золотистого цвета ксантория.</p> <p>Самая высокая точка острова — гора Хииденмяки (42 м). Расположена она в юго-западной части острова, недалеко от пролива, отделяющего остров от материка.</p>
<p>1.7 Целевая аудитория / доступность для различных по физическим возможностям групп туристов</p>	<p>Дети от 6 до 13 лет — доступно;</p> <p>Молодежь от 14 до 35 лет — доступно;</p> <p>Взрослые от 36 до 64 лет — доступно;</p> <p>Пенсионеры 65+ — доступно;</p> <p>Для маломобильных групп населения маршрут недоступен.</p>

1.8 Эксплуатирующая организация маршрута/его части	ФГБУ “Национальный парк “Ладожские шхеры”
2. Техническая характеристика маршрута	
2.1 Вид туристского маршрута (частей маршрута) <i>(водный, горный, лыжный, пешеходный, спелеологический, альпинистский, подводный)</i>	Пешеходный
2.2 Возможности иного способа передвижения на маршруте <i>(автомобильный, вертолетный, снегоходный, велосипедный, конный и др.)</i>	Нет
2.3 Тип маршрута по направлению движения, выбрать: <i>- линейный (начало и окончание маршрута в разных пунктах)</i> <i>- радиальный (путь в другой/другие пункты пребывания, возврат в пункт начала путешествия по этому же пути)</i> <i>- кольцевой (путь по нескольким пунктам, повтора части пути нет, начало и конец маршрута в одном месте)</i> <i>- комбинированный (составной маршрут)</i>	Радиальный
2.4 Возможность посещения маршрута (или его части, указать какой) туристом, экскурсантом самостоятельно или ТОЛЬКО в составе организованных групп и (или) в сопровождении экскурсоводов	Возможно посещение экологической тропы как самостоятельно, так и в составе организованных групп в сопровождении экскурсоводов (школьные, студенческие и иные групповые экскурсии только в сопровождении экскурсовода).

(гидов), гидов-переводчиков, инструкторов-проводников	
2.5 Протяженность (км) от начальной до конечной точки <i>(для радиального – протяженность маршрута указывается в обе стороны)</i>	6 км
2.6 Продолжительность маршрута (дней, часов) <i>(предполагаемая, среднее значение)</i>	2 часа 30 минут
2.7 Максимальная высотность над уровнем моря (м) <i>(для подводных маршрутов указать максимальную глубину)</i>	10 метров
2.8 Нитка маршрута <i>(точка входа – объекты посещения – точка выхода)</i>	Начало маршрута (информационный стенд) — Пляж №1 острова Койонсаари — Остров Еросаари — Галечный мыс — Пляж №2 острова Койонсаари — Галечный мыс — Остров Еросаари — Пляж №1 острова Койонсаари — Конец маршрута (информационный стенд)
2.9 GPS-координаты основных точек маршрута, выстроенных в трек	— Начало маршрута 61.280330 с.ш., 30.099209 в.д. — Пляж №1 острова Койонсаари 61.280316 с.ш., 30.106186 в.д. — Остров Еросаари 61. 277931 с.ш., 30.110809 в.д. — Галечный мыс 61. 73451 с.ш., 30.122468 в.д. — Пляж №2 острова Койонсаари 61.278402 с.ш., 30. 35053 в.д.

2.10 Сведения об информационном ресурсе, где можно скачать на мобильное устройство цифровой трек маршрута	parkladoga.ru
2.11 Покрывтие мобильной связью, другие виды связи на маршруте (%). Указать точки гарантированной мобильной связи и наименование оператора.	30 % маршрута доступна мобильная связь (сотовые операторы: Мегафон, МТС). Точки гарантированной мобильной связи: 61. 278402 с.ш., 30. 135053 в.д. (пляж №2)

2.12 План прохождения маршрута

(прописывается весь маршрут, если радиальный – то и туда, и обратно)

№	Отрезок маршрута (указываются последовательно участки прохождения маршрута туда и обратно)	Протяженность (км)	Время на проход (мин)	Способ передвижения	Необходимость сопровождения инструктором-проводником	Тип покрытия пути (например, грунтовая дорога, гравийная, водная поверхность и др.)
1	Начало маршрута (информационный стенд) — пляж №1 острова Койонсаари	0,200	5	пеший	не требуется	Лесная тропа
2	Пляж №1 острова Койонсаари — остров Еросаари	0,800	20	пеший	не требуется	Песчаный пляж, лесная тропа

3	Остров Еросаари — галечный мыс	1,400	35	пеший	не требуется	Лесная тропа
4	Галечный мыс — пляж №2 остров Койонсаари	0,600	15	пеший	не требуется	Лесная тропа, песчаный пляж
5	Пляж №2 острова Койонсаари — галечный мыс	0,600	15	пеший	не требуется	Лесная тропа, песчаный пляж
6	Галечный мыс — остров Еросаари	1,400	35	пеший	не требуется	Лесная тропа
7	Остров Еросаари — пляж №1 острова Койонсаари	0,800	20	пеший	не требуется	Песчаный пляж, лесная тропа
8	Пляж №1 острова Койонсаари — конец маршрута (информационный стенд)	0,200	5	пеший	не требуется	Лесная тропа

2.13 Характеристика препятствий на отрезках маршрутов, имеющих категорию сложности

Отрезок маршрута	Вид препятствия, категория сложности и его характеристика (согласно распоряжению Правительства Российской Федерации от 1 июня 2024 г. № 1365-р)
Нет	Нет

3. Режим функционирования маршрута	
3.1 Часы функционирования маршрута	Летний период с 06:00 — 22:00 Зимний период с 09:00 — 17:00
3.2 Крайнее суточное время выхода на маршрут	Летний период — 20:00 Зимний период — 15:00
3.3 Сезонность маршрута	Круглогодичный туристический маршрут — доступен для прохождения в любое время года
3.4 Рекомендуемое число туристов в одной группе	10-15 человек
3.5 Установленная предельно допустимая рекреационная емкость маршрута в день (чел.)	300 чел./высокий сезон 50 чел./низкий сезон (показатель может изменяться по результатам экомониторинга)
3.6 Порядок получения разрешения на посещение маршрута	Оплата за получение разрешения может быть произведена следующим образом: — через QR код на сайте парка parkladoga.ru; — через QR код на информационном стенде в начале экологической тропы; — через специальные платёжные терминалы, находящиеся по адресу: ул. Валаамский причал 1, ул. Набережная Ладожской Флотилии.
4. Требования и рекомендации по прохождению маршрута	
4.1 Требования к режиму пребывания на маршруте (запреты и ограничения)	Запрещено: — отклоняться от маршрута; — бросать посторонние предметы в водоемы;

	<ul style="list-style-type: none"> — оставлять после себя мусор; — собирать растения, цветы, ягоды, грибы; — пугать и беспокоить животных громкими криками или резкими движениями; — оставлять посторонние предметы (надписи) на деревьях, камнях и т.д.; — брать с собой домашних животных; — находиться на маршруте вне его времени работы; — находиться в состоянии алкогольного или наркотического опьянения; — разводить костры вне положенных мест; <p>необходимо:</p> <ul style="list-style-type: none"> — соблюдать правила посещения и поведения на территории ООПТ; — соблюдать технику безопасности на экологическом маршруте.
<p>4.2 Рекомендации по предмаршрутной подготовке (медицинские противопоказания и др.)</p>	<ul style="list-style-type: none"> — хорошее самочувствие; — хорошая физическая форма.
<p>4.3 Рекомендации по необходимому туристскому снаряжению и экипировке</p>	<p>Специального снаряжения не требуется. Экипировка по погоде. Наличие репеллентов от комаров и мошек. Питьевая вода.</p> <p>Одежда: спортивная, удобная, теплая, ветро/влаго/защитная.</p> <p>Обувь: кроссовки, резиновые сапоги.</p>
<p>5. Объекты обустройства маршрута</p> <p><i>(указать информацию о местоположении каждого объекта на маршруте с GPS-координатами)</i></p>	
<p>5.1 Входные группы</p>	<p>Входная группа расположена при входе на маршрут 61.280330 с.ш., 30.099209 в.д.</p>

5.2 Настилы (тип настила)	Нет
5.3 Ограждения	Нет
5.4 Места отдыха, укрытия от непогоды (указать составные элементы, их количество, вместимость)	Нет
5.5 Информационные стенды	Стенд №1 Схема маршрута «Райский остров Койонсаари» 61.280330 с.ш., 30.099209 в.д. (при входе на маршрут)
5.6 Знаки навигации (знаки поворотов, развилок, расстояний до туристских стоянок, туалетов, объектов показа, родников, возможных выходов с маршрута, аварийных способов связи со спасательными службами)	Указатель №1 61.280330 с.ш., 30.099209 в.д. (при входе на маршрут) Указатель №2 61.280084 с.ш., 30.110216 в.д. (700 метров от начала маршрута) Указатель №3 61.275552 с.ш., 30.118162 в.д. (1800 метров от начала маршрута) Указатель №4 61.273738 с.ш., 30.122839 в.д. (2500 метров от начала маршрута)
5.7 Туристские стоянки	Нет
5.8 Парковочные места и автомобильные стоянки для целей посещения маршрута	Парковочное место 5 шт. 61.288482 с.ш., 30.084699 в.д (перед мостом на о. Койонсаари) Автомобильная стоянка 1 шт. 61.288482 с.ш., 30.084699 в.д. (перед мостом на о. Койонсаари)
5.9 Мусорные урны, контейнеры для твердых бытовых отходов	Мусорный контейнер 1 шт. 61.280292 с.ш., 30.098964 в.д. (находится в начале маршрута)
5.10 Туалеты	Нет
5.11 Иные объекты инфраструктуры на маршруте	Нет

6. Меры по обеспечению безопасности	
6.1 Потенциально опасные участки, препятствия, явления (выход опасных диких животных, камнепад, сход селей, лавин, водовороты, недостаточный уровень кислорода в воздухе и пр.) на маршруте с GPS-координатами	Нет
6.2 Аварийные выходы с маршрута с GPS-координатами и указанием ближайшего населенного пункта от аварийного выхода	Поселок Вятикья 61.292582 с.ш., 30.059947 в.д.
7. Краткая географическая и климатическая характеристика района маршрута	
Географическая характеристика острова Койонсаари:	
Остров находится в Тервуской бухте, в северо-западной части Ладожского озера. Ближайший населенный пункт — поселок Вятикья.	
Длина острова — 2,4 км, средняя ширина — 1,4 км. Площадь суши — 3,36 кв. км. Берега скалистые, но в то же время присутствуют пляжи с белоснежным песком.	
Остров находится на территории национального парка «Ладожские шхеры».	
Климатическая характеристика:	
Климат на острове мягкий, умеренный. Благодаря особенности формы бухты, в которой расположен остров, западные и северные ветры здесь смягчаются, создавая своеобразный барьер. В то же время тёплые потоки с юга и юго-востока беспрепятственно достигают острова, формируя на Койонсаари уникальный микроклимат. Зимой температура воздуха опускается до -12 °С. В летние жаркие дни может достигать +22 °С, но ночи при этом весьма прохладные — до +10 °С. В июле-августе вода в озере прогревается до +16–18 °С.	
8. Возможные опасные погодные (стихийные) явления и рекомендуемые действия туриста /экскурсанта при их возникновении	
Дождь, град	
При передвижении будьте внимательны, осматривая участок пути перед собой, тропа может оказаться размытой и скользкой, держитесь вдали высокорослых деревьев. Если имеются места для укрытий, то незамедлительно проследуйте к ним.	

Ураган/штормов

Держитесь как можно дальше от деревьев, рек, озер, мостов, линий электропередачи, некапитальных сооружений. Для защиты от летящих обломков и осколков как можно скорее постарайтесь покинуть опасную зону, выйдя на безопасный участок — открытое пространство.

Гроза/молния

Укройтесь в низкорослом участке леса. Не укрывайтесь вблизи высоких деревьев. Не находитесь в водоеме или на его берегу. Если имеются металлические предметы, положите их в сторону и отойдите от них на 20-30 м.

Туман

Следует прекратить движение. Группа может двигаться только при условии отличного знания маршрута. При этом следует соблюдать следующие правила: идти в связках, даже на легких участках пути не растягиваться, следить за состоянием своего товарища.

Пожар

Если у Вас нет возможности своими силами справиться с локализацией, предотвращением распространения и тушением пожара, немедленно предупредите всех находящихся поблизости людей о необходимости выхода из опасной зоны. Организуйте выход на дорогу или просеку, широкую поляну, к берегу реки или водоема, в поле. Выходите из опасной зоны быстро, перпендикулярно к направлению движения огня. Если невозможно уйти от пожара, войдите в водоем или накройтесь мокрой одеждой. Выйдя на открытое пространство или поляну, дышите воздухом возле земли — там он менее задымлен, рот, и нос при этом прикройте ватно-марлевой повязкой или тряпкой.

Обледенение

Передвигайтесь осторожно, наступая на всю подошву, при этом ноги должны быть слегка расслаблены, руки свободны. При потере равновесия необходимо присесть, чтобы снизить высоту падения.

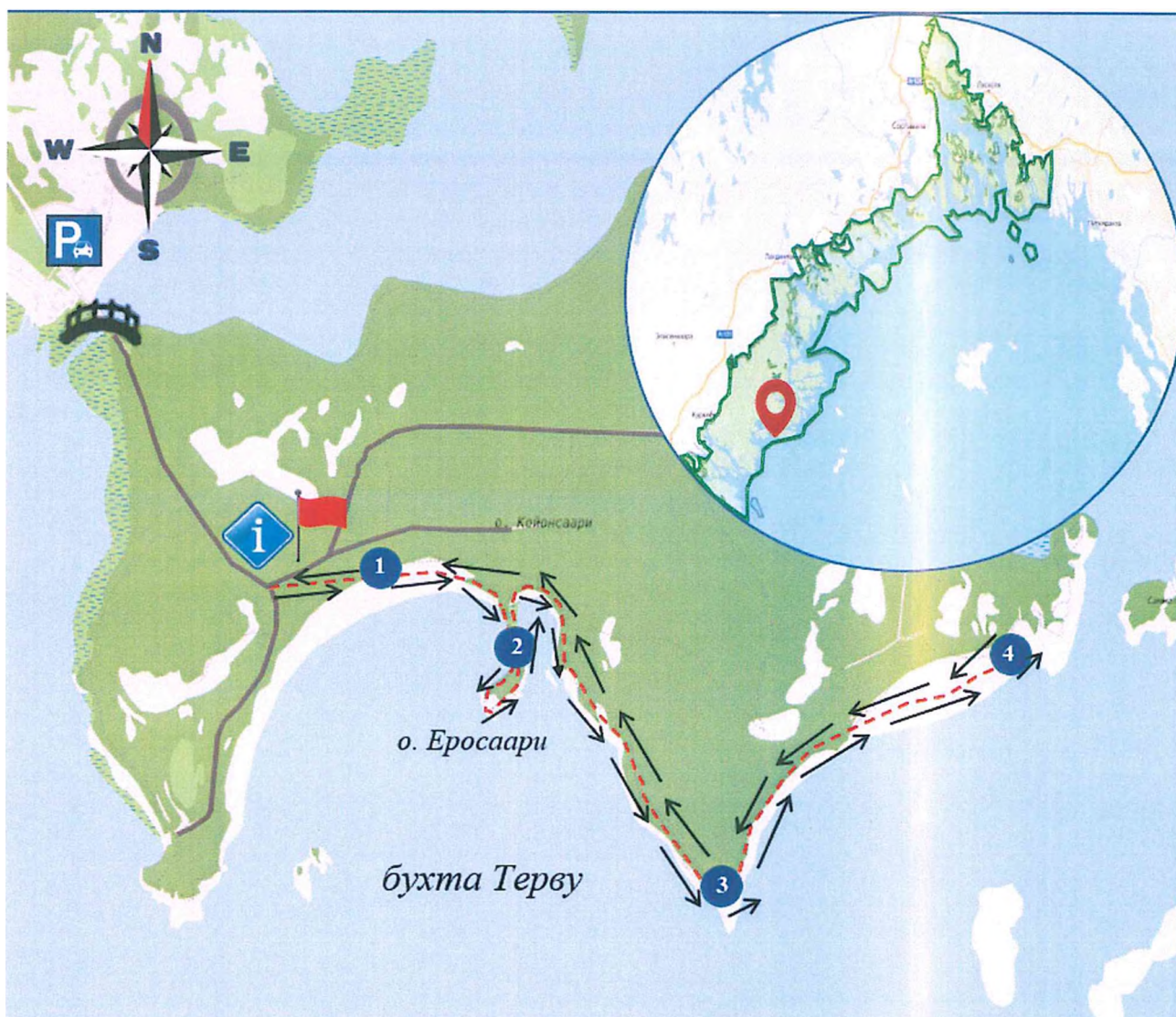
Жара

Передвигайтесь не спеша, старайтесь чаще находиться в тени. Постарайтесь охладить свое тело, чтобы избежать теплового удара.

Мороз

Нужно постоянно двигаться. Нельзя стоять на одном месте, тем более, прислоняться или садиться на холодные поверхности. Берегите уши, нос, щеки, пальцы. Они в первую очередь предрасположены к обморожению.

Карта-схема туристского маршрута «Райский остров Койонсаари»



Условные обозначения
















- | | | | |
|---|--|--|-----------------------------|
|  | Начало и конец маршрута |  | Эвакуационный путь |
|  | Стенд №1 |  | Путь следования |
|  | Схема туристского маршрута «Райский остров Койонсаари» |  | Направление движения |
|  | Парковка | Объекты показа: | |
|  | Мост |  | Пляж № 1 острова Койонсаари |
|  | Границы НП «Ладожские шхеры» |  | о. Еросаари |
|  | Обозначение туристского маршрута в границах НП «Ладожские шхеры» |  | Галечный мыс |
|  | Грунтовая дорога |  | Пляж № 2 острова Койонсаари |

Фото объектов показа на туристском маршруте «Райский остров Койонсаари»



1. Информационный стенд №1 «Схема маршрута «Райский остров Койонсаари»». Автор фото: Круглова Т.В.



2. Пляж №1 острова Койонсаари. Автор фото Круглова Т.В.



3. Пляж №1 острова Койонсаари. Автор фото: Машигина А.Ю